



**ООО «ГЕО-СПЕКТР»**

**ОБЩЕСТВО С ОГРАНИЧЕННОЙ ОТВЕТСТВЕННОСТЬЮ «ГЕО-СПЕКТР»**

**ДОКУМЕНТАЦИЯ ПО ПЛАНИРОВКЕ ТЕРРИТОРИИ ОБЪЕКТА**

**«Двухпутные вставки на перегоне Абакан – Подсиний  
Красноярской железной дороги»**

**Раздел 1**

**Проект межевания территории.**

**Графическая часть.**

Инва. № подл.	Подпись и дата	Взам. инв. №

**Таганрог  
2021 г.**



**ООО «ГЕО-СПЕКТР»**

**ОБЩЕСТВО С ОГРАНИЧЕННОЙ ОТВЕТСТВЕННОСТЬЮ «ГЕО-СПЕКТР»**

**ДОКУМЕНТАЦИЯ ПО ПЛАНИРОВКЕ ТЕРРИТОРИИ ОБЪЕКТА**

**«Двухпутные вставки на перегоне Абакан – Подсиний  
Красноярской железной дороги»**

**Раздел 1**

**Проект межевания территории.**

**Графическая часть.**

Генеральный директор  
ООО «Гео-Спектр»



В.С. Ковалев

Начальник отдела

А.А.Решетняк

Таганрог  
2021 г.

Взам. инв. №

Подпись и дата

Инв. № подл.

## Состав документации

№ п/п	Наименование	Примечания
1	Раздел 1. Проект планировки территории. Графическая часть.	
2	Раздел 2. Проект планировки территории. Положение о размещении линейных объектов.	
3	Раздел 3. Материалы по обоснованию проекта планировки территории. Графическая часть.	
4	Раздел 4. Материалы по обоснованию проекта планировки территории. Пояснительная записка.	
5	Раздел 1. Проект межевания территории. Графическая часть.	
6	Раздел 2. Проект межевания территории. Текстовая часть.	
7	Раздел 3. Материалы по обоснованию проекта межевания территории. Графическая часть.	
8	Раздел 4. Материалы по обоснованию проекта межевания территории. Пояснительная записка.	

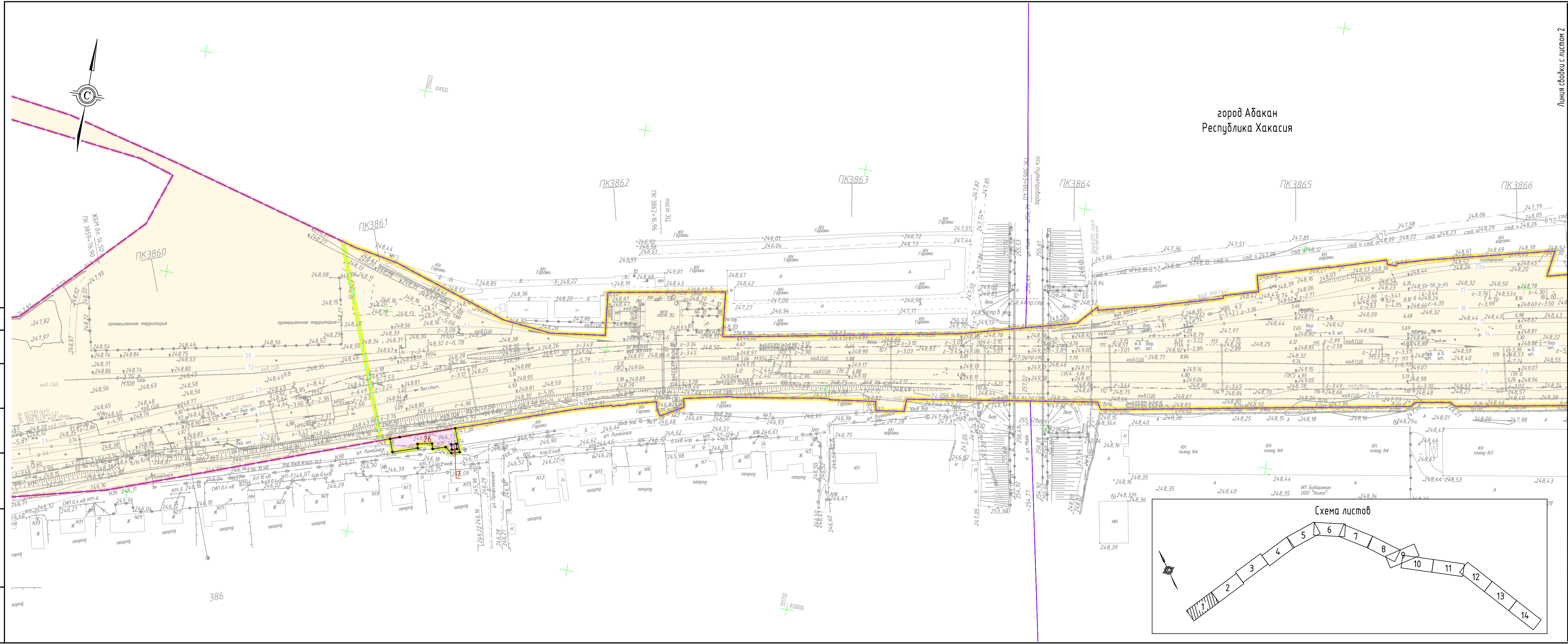
Индв. №	Подпись и дата	Взам. инв. №					Проект межевания территории. Графическая часть.	Лист	
			Кол.	Изм.	Лист	№док		Подпись	Дата

## Оглавление

1. Чертеж межевания территории.....5

Инв. №	Подпись и дата	Взам. инв. №					Лист
Кол.	Изм.	Лист	№ док	Подпись	Дата	Проект межевания территории. Графическая часть.	

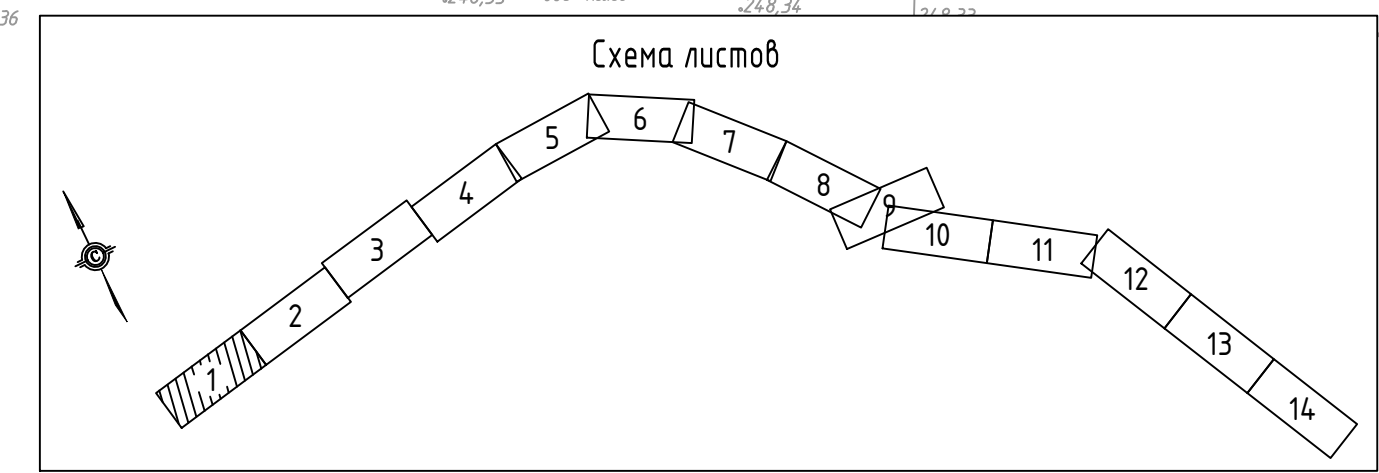




город Абакан  
Республика Хакасия

- Условные обозначения:
- граница территории, применительно к которой осуществляется подготовка проекта межевания
  - Границы планируемых элементов планировочной структуры  
планируемая территория для занятия линейным объектом ЖД
  - Границы существующих элементов планировочной структуры
  - квартал
  - улично-дорожная сеть
  - территория, занятая линейным объектом ЖД
  - образуемые участки для размещения линейного объекта, в том числе в отношении которых возможна процедура изъятия для государственных или муниципальных нужд
  - участки в границах существующей полосы отвода ЖД
  - изменяемые земельные участки, в том числе в отношении которых возможна процедура изъятия для государственных или муниципальных нужд
  - номер образуемого земельного участка/части земельного участка

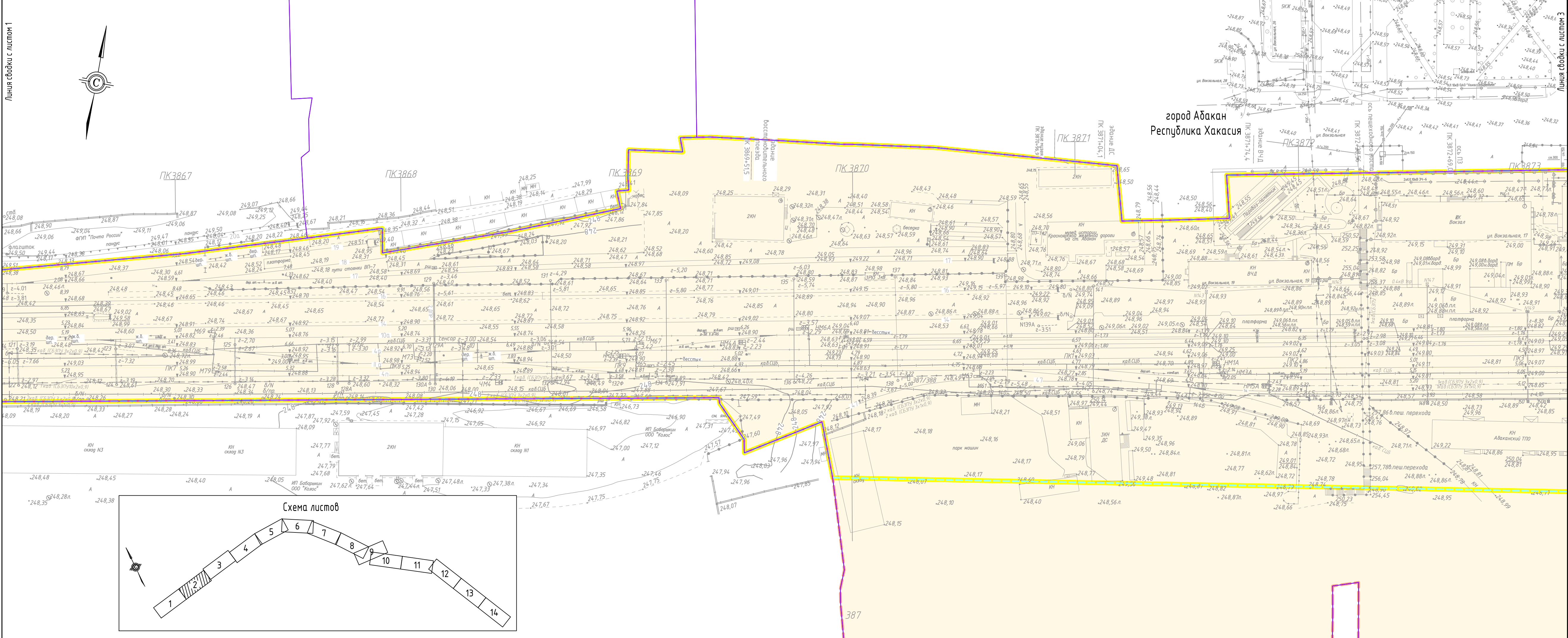
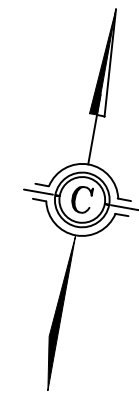
Примечания:  
 1. Система координат - МСК 166.  
 2. Красные линии, утвержденные в составе проекта планировки территории, или красные линии, устанавливаемые, изменяемые, отменяемые в соответствии с пунктом 2 части 2 статьи 43 Градостроительного кодекса Российской Федерации, а также линии отступа от красных линий отсутствуют.  
 3. Границы земельных участков, образование которых предусмотрено схемой расположения земельного участка или земельных участков на кадастровом плане территории, срок действия которой не истек, отсутствуют.



4631-ПМТ				
Двухпутные вставки на перегоне Абакан - Подсиний Красноярской железной дороги»				
Изм.	Кол.уч.	Лист	№ док.	Дата
Разработ.	Шахворостова			06.2021
Проверил	Решетняк			06.2021
Отв.исполн.	Кара			06.2021
Проект межевания территории. Основная часть			Стадия	Лист
			П	1
Чертеж межевания территории. М 1:1000			Листов	14



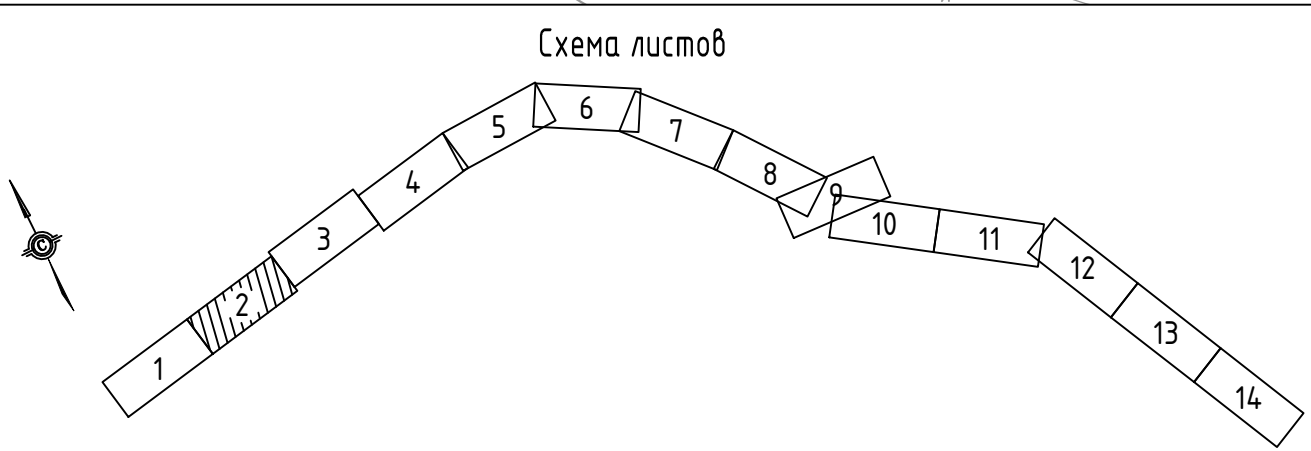
Линия сводки с листом 1



- Условные обозначения:
- Граница территории, применительно к которой осуществляется подготовка проекта межевания
  - Границы планируемых элементов планировочной структуры
  - планируемая территория для занятия линейным объектом ЖД
  - Границы существующих элементов планировочной структуры
  - квартал
  - улично-дорожная сеть
  - территория, занятая линейным объектом ЖД
  - образуемые участки для размещения линейного объекта, в том числе в отношении которых возможна процедура изъятия для государственных или муниципальных нужд
  - участки в границах существующей полосы отвода ЖД
  - изменяемые земельные участки, в том числе в отношении которых возможна процедура изъятия для государственных или муниципальных нужд
- 3 номер образуемого земельного участка/части земельного участка

Примечания:

1. Система координат - МСК 166.
2. Красные линии, утвержденные в составе проекта планировки территории, или красные линии, устанавливаемые, изменяемые, отменяемые в соответствии с пунктом 2 части 2 статьи 43 Градостроительного кодекса Российской Федерации, а также линии отступа от красных линий отсутствуют.
3. Границы земельных участков, образование которых предусмотрено схемой расположения земельного участка или земельных участков на кадастровом плане территории, срок действия которой не истек, отсутствуют.

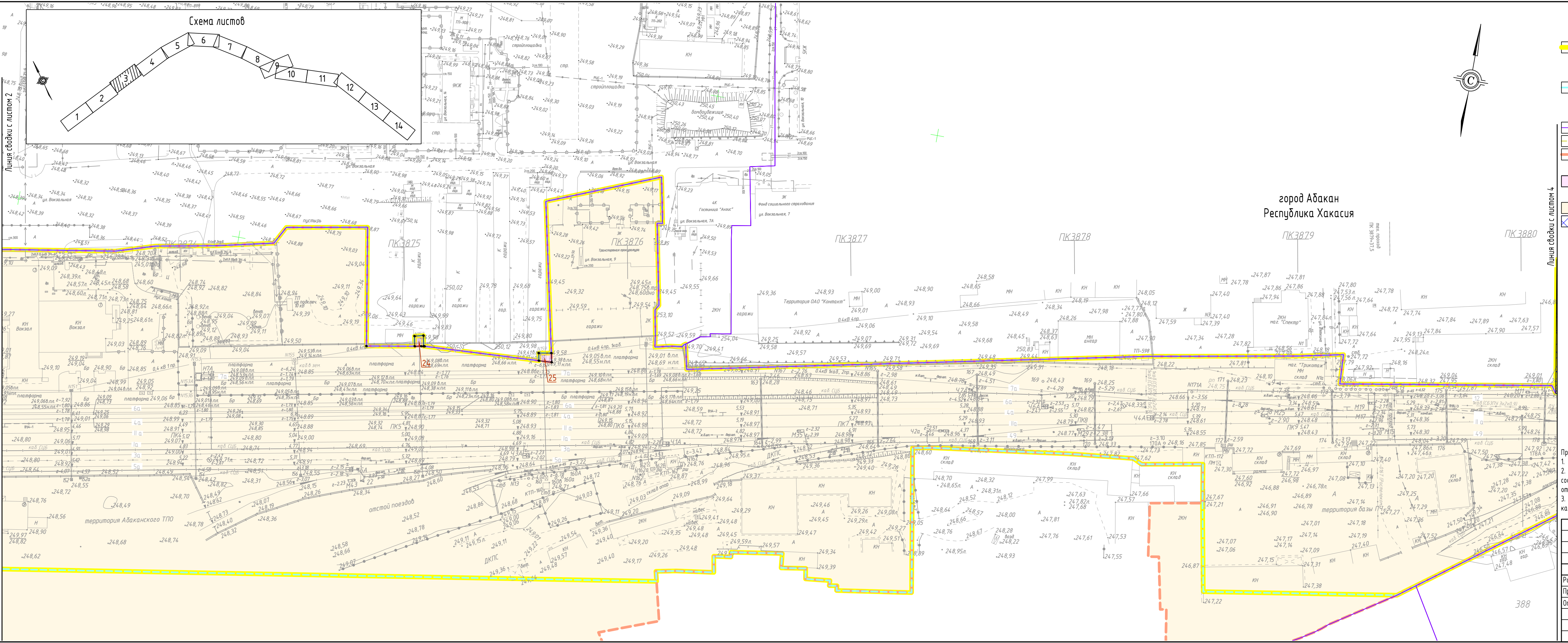
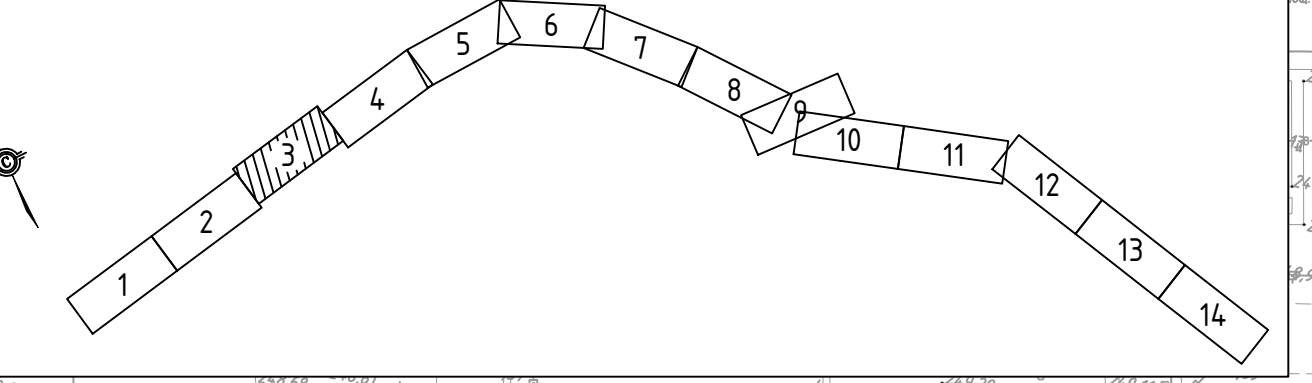


Создано  
Вв. инв. №  
Пояс. и дата  
Инд. № погр.

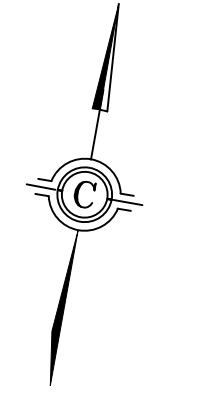
4631-ПМТ				
Двухпутные вставки на перегоне Абакан - Подсиний Красноярской железной дороги»				
Изм.	Кол.уч.	Лист	№ док.	Дата
Разработ.	Шахворостова			06.2021
Проверил	Решетняк			06.2021
Отв. исполн.	Кара			06.2021
Проект межевания территории. Основная часть			Студия	Лист
Чертеж межевания территории. М 1:1000			П	2
			Листов	14
			ООО «ГЕО-СПЕКТР»	











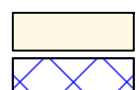


### Схема листов



город Абакан  
Республика Хакасия



### Условные обозначения:

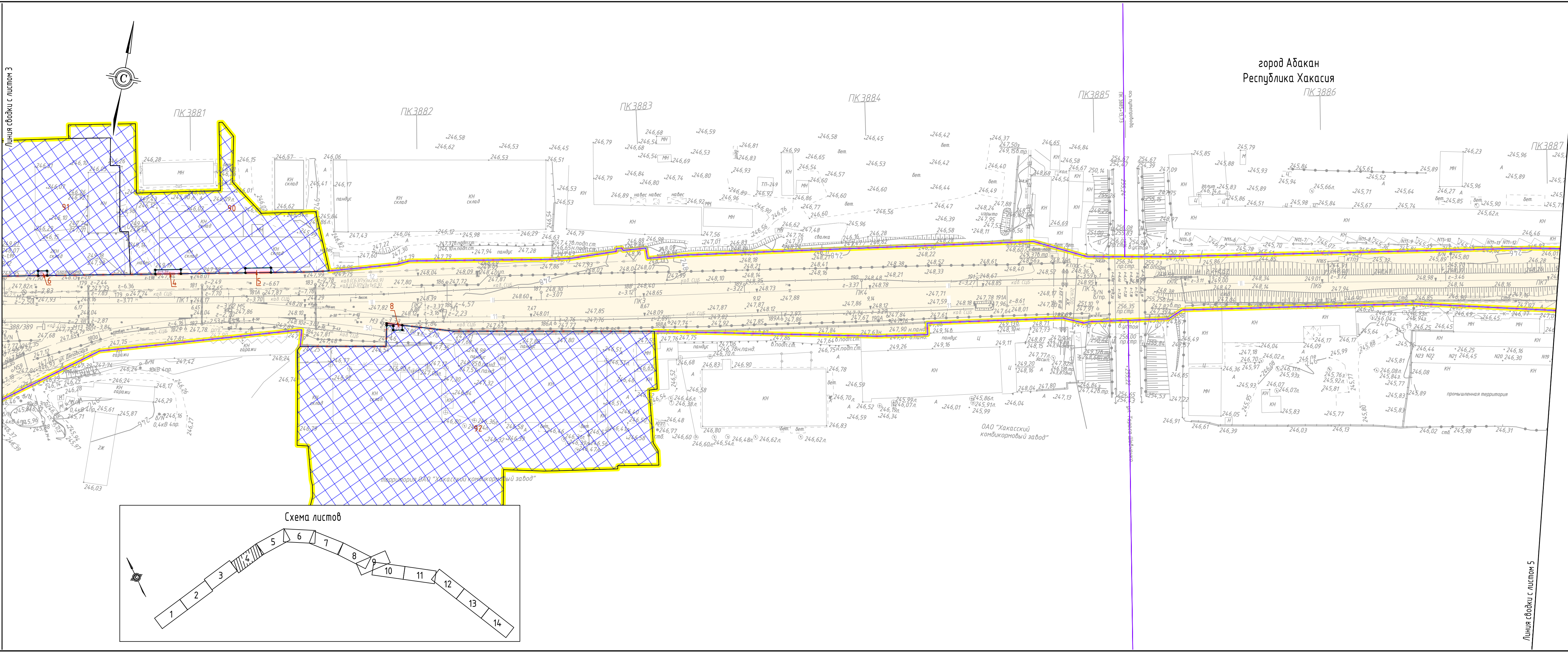
-  граница территории, применительно к которой осуществляется подготовка проекта межевания
-  Границы планируемых элементов планировочной структуры
-  планируемая территория для занятия линейным объектом ЖД
-  Границы существующих элементов планировочной структуры
-  квартал
-  улично-дорожная сеть
-  территория, занятая линейным объектом ЖД
-  образуемые участки для размещения линейного объекта, в том числе в отношении которых возможна процедура изъятия для государственных или муниципальных нужд
-  участки в границах существующей полосы отвода ЖД
-  изменяемые земельные участки, в том числе в отношении которых возможна процедура изъятия для государственных или муниципальных нужд
-  номер образуемого земельного участка/части земельного участка

- Примечания:
1. Система координат - МСК 166.
  2. Красные линии, утверждённые в составе проекта планировки территории, или красные линии, устанавливаемые, изменяемые, отменяемые в соответствии с пунктом 2 части 2 статьи 43 Градостроительного кодекса Российской Федерации, а также линии отступа от красных линий отсутствуют.
  3. Границы земельных участков, образование которых предусмотрено схемой расположения земельного участка или земельных участков на кадастровом плане территории, срок действия которой не истек, отсутствуют.

4631-ПМТ				
Двухпутные вставки на перегоне Абакан - Подсиний Красноярской железной дороги				
Изм.	Кол.уч.	Лист	№ док.	Дата
Разраб.	Шахворостова			06.2021
Проверил	Решетник			06.2021
Отв.исполн.	Кара			06.2021
Проект межевания территории. Основная часть				
		Стадия	Лист	Листов
		П	3	14
Чертеж межевания территории. М 1:1000				
				

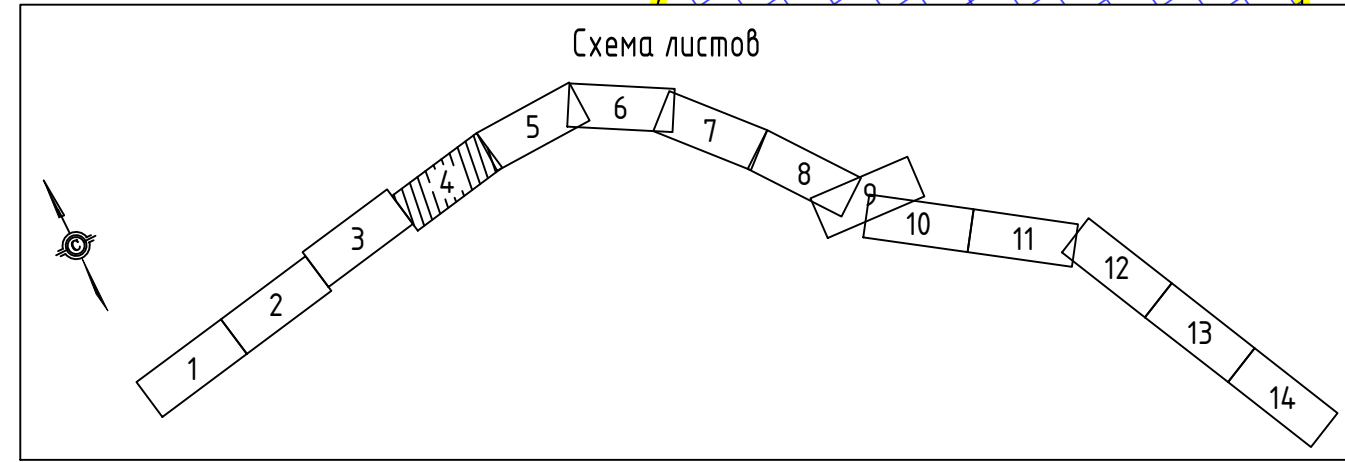
Создано:  
 Ввек. инв. №:  
 Погр. и дата:  
 Инв. № погр.:





- Условные обозначения:
- граница территории, применительно к которой осуществляется подготовка проекта межевания
  - Границы планируемых элементов планировочной структуры  
планируемая территория для занятия линейным объектом ЖД
  - Границы существующих элементов планировочной структуры  
квартал  
улично-дорожная сеть  
территория, занятая линейным объектом ЖД
  - образуемые участки для размещения линейного объекта, в том числе в отношении которых возможна процедура изъятия для государственных или муниципальных нужд
  - участки в границах существующей полосы отвода ЖД
  - изменяемые земельные участки, в том числе в отношении которых возможна процедура изъятия для государственных или муниципальных нужд
- 3 номер образуемого земельного участка/части земельного участка

Примечания:  
 1. Система координат - МСК 166.  
 2. Красные линии, утвержденные в составе проекта планировки территории, или красные линии, устанавливаемые, изменяемые, отменяемые в соответствии с пунктом 2 части 2 статьи 43 Градостроительного кодекса Российской Федерации, а также линии отступа от красных линий отсутствуют.  
 3. Границы земельных участков, образование которых предусмотрено схемой расположения земельного участка или земельных участков на кадастровом плане территории, срок действия которой не истек, отсутствуют.



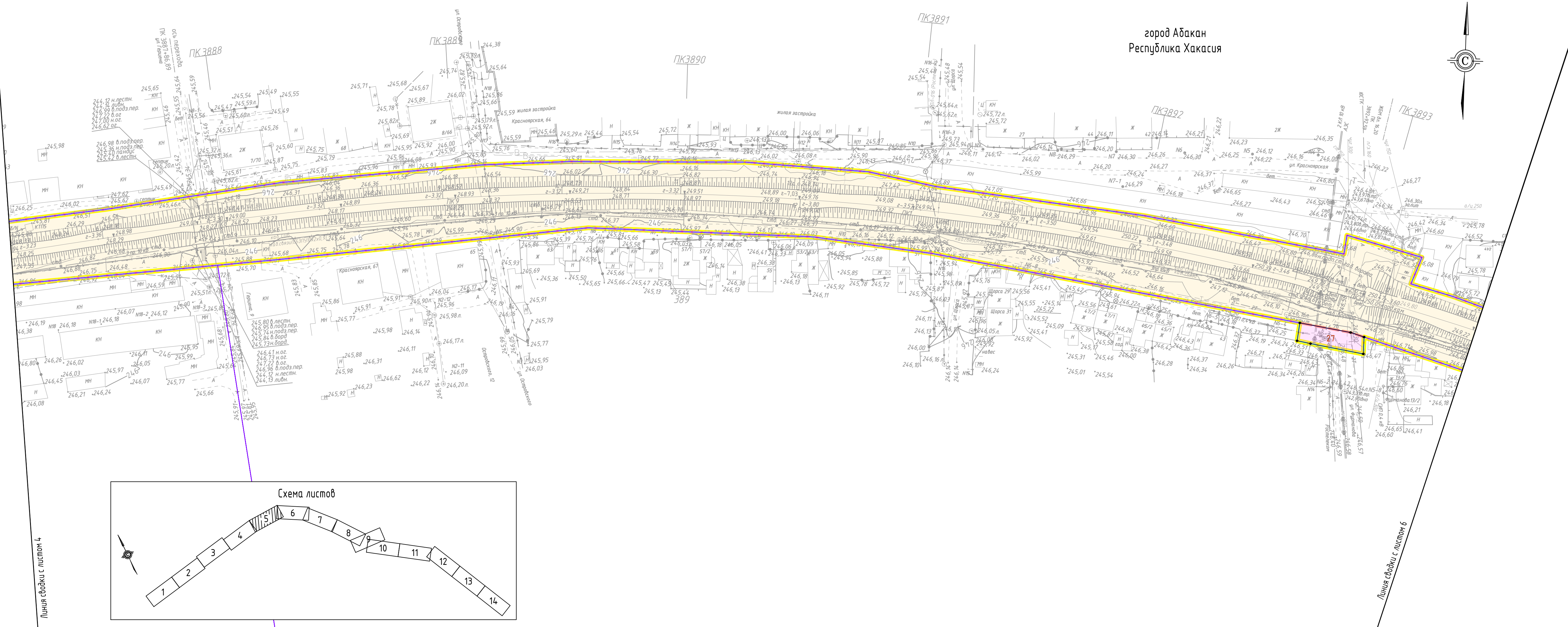
Линия свободки с листом 3  
 Создано  
 Власт. инв. №  
 Погр. и дата  
 Инв. № погр.

Линия свободки с листом 5

4631-ПМТ				
Двухпутные вставки на перегоне Абакан - Подсиний Красноярской железной дороги»				
Изм.	Кол.уч.	Лист	№ док.	Подп.
Разраб.	Шахворостова			06.2021
Проверил	Решетняк			06.2021
Отв. исполн.	Кара			06.2021
Проект межевания территории. Основная часть				
		Стадия	Лист	Листов
		П	4	14
Чертеж межевания территории. М 1:1000				

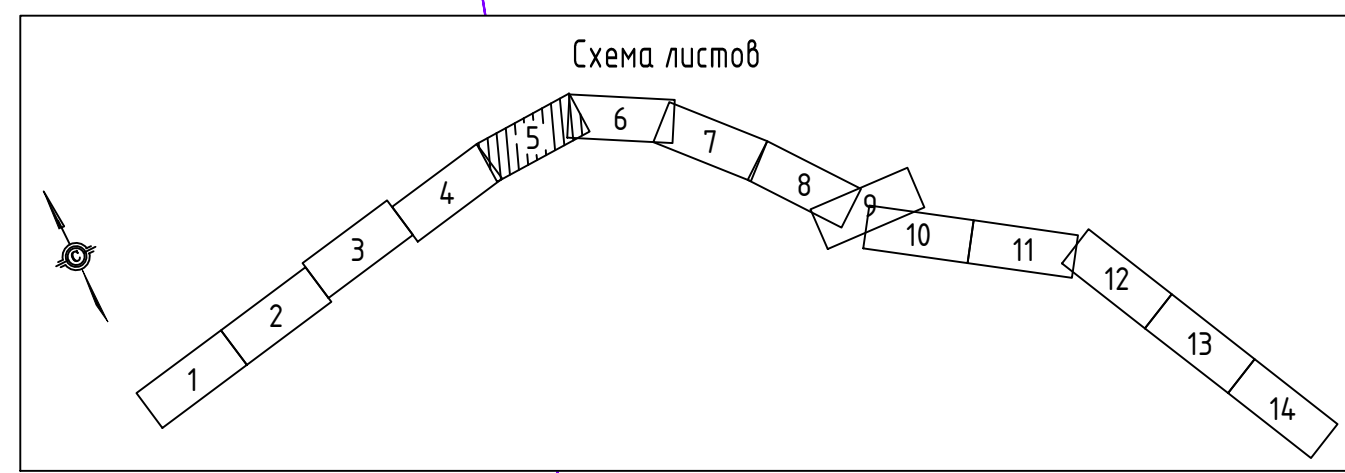


город Абакан  
Республика Хакасия



- Условные обозначения:
- граница территории, применительно к которой осуществляется подготовка проекта межевания
  - Границы планируемых элементов планировочной структуры  
планируемая территория для занятия линейным объектом ЖД
  - Границы существующих элементов планировочной структуры
  - квартал
  - улично-дорожная сеть
  - территория, занятая линейным объектом ЖД
  - образуемые участки для размещения линейного объекта, в том числе в отношении которых возможна процедура изъятия для государственных или муниципальных нужд
  - участки в границах существующей полосы отвода ЖД
  - изменяемые земельные участки, в том числе в отношении которых возможна процедура изъятия для государственных или муниципальных нужд
  - номер образуемого земельного участка/части земельного участка

- Примечания:
1. Система координат - МСК 166.
  2. Красные линии, утвержденные в составе проекта планировки территории, или красные линии, устанавливаемые, изменяемые, отменяемые в соответствии с пунктом 2 части 2 статьи 43 Градостроительного кодекса Российской Федерации, а также линии отступа от красных линий отсутствуют.
  3. Границы земельных участков, образование которых предусмотрено схемой расположения земельного участка или земельных участков на кадастровом плане территории, срок действия которой не истек, отсутствуют.



					4631-ПМТ				
					Двухпутные вставки на перегоне Абакан - Подсиний Красноярской железной дороги»				
Изм.	Кол.уч.	Лист	№ док.	Подп.	Дата	Проект межевания территории. Основная часть	Стадия	Лист	Листов
Разраб.		Шахворостова		<i>Шахворостова</i>	06.2021		П	5	14
Проверил		Решетняк		<i>Решетняк</i>	06.2021				
Отв.исполн.		Кара		<i>Кара</i>	06.2021	Чертеж межевания территории. М 1:1000			

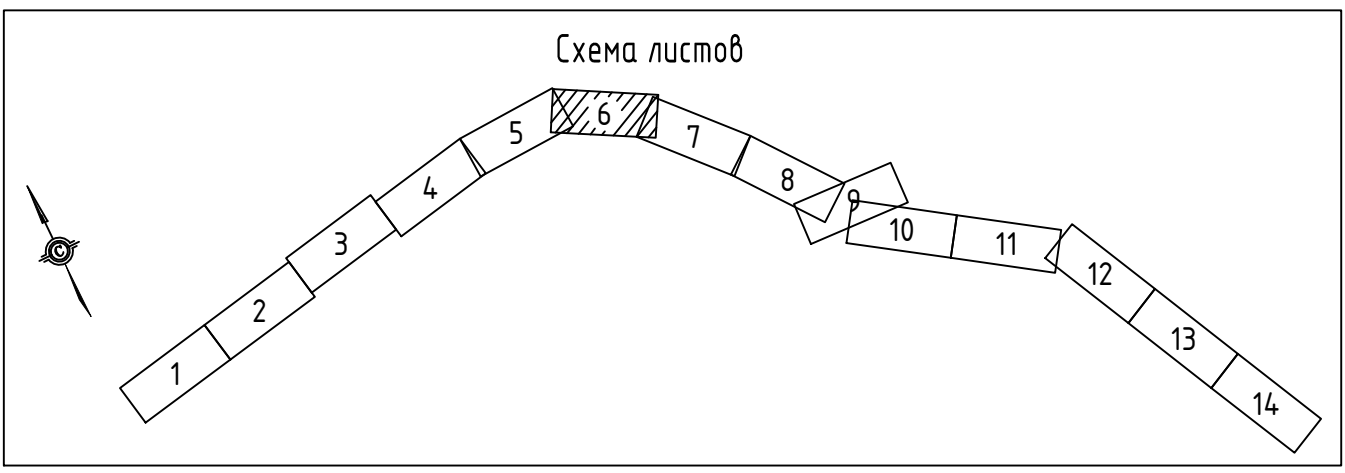
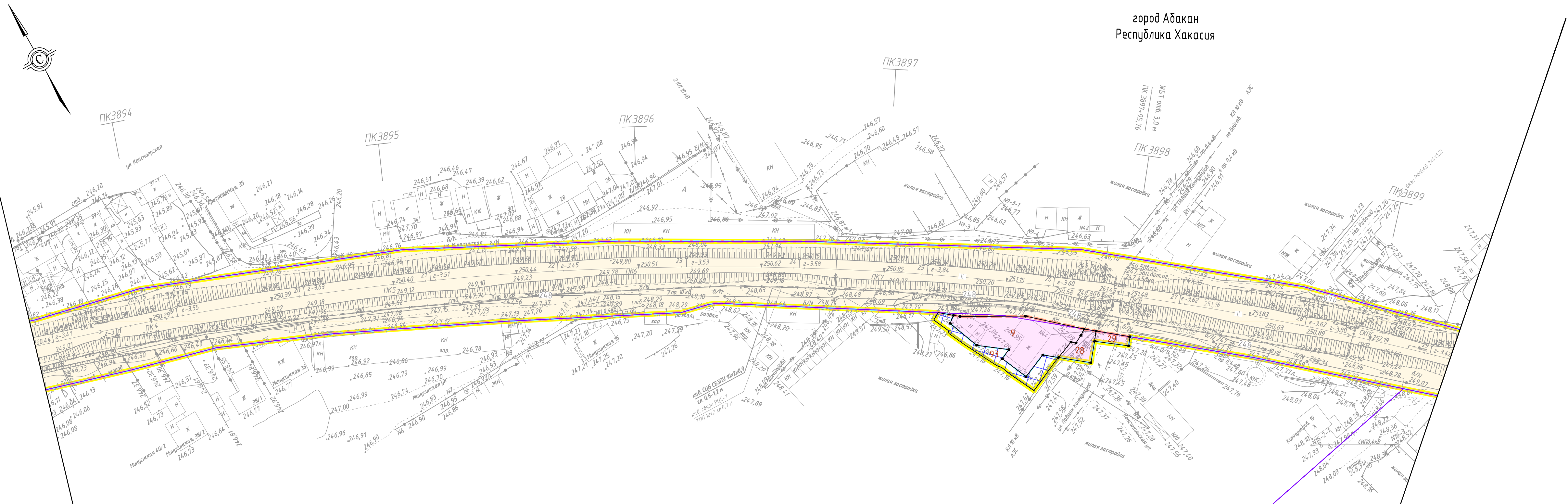
Создано  
Изд. № подл.  
Взам. инв. №  
Пояс. и дата

Линия съёмки с листом 4

Линия съёмки с листом 6



город Абакан  
Республика Хакасия

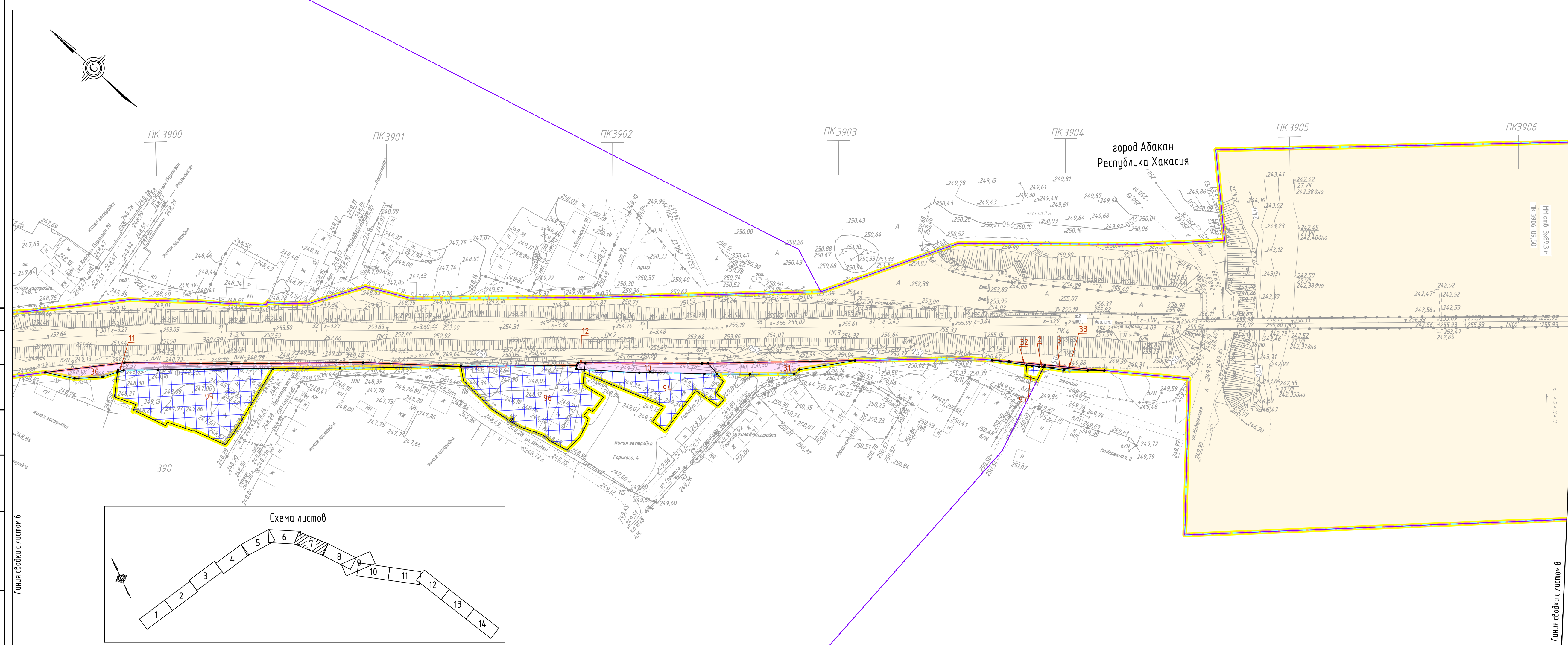


- Условные обозначения:
- граница территории, применительно к которой осуществляется подготовка проекта межевания
  - Границы планируемых элементов планировочной структуры  
планируемая территория для занятия линейным объектом ЖД
  - Границы существующих элементов планировочной структуры
  - квартал
  - улично-дорожная сеть
  - территория, занятая линейным объектом ЖД
  - образуемые участки для размещения линейного объекта, в том числе в отношении которых возможна процедура изъятия для государственных или муниципальных нужд
  - участки в границах существующей полосы отвода ЖД
  - изменяемые земельные участки, в том числе в отношении которых возможна процедура изъятия для государственных или муниципальных нужд
  - 3** номер образуемого земельного участка/части земельного участка

- Примечания:
1. Система координат - МСК 166.
  2. Красные линии, утвержденные в составе проекта планировки территории, или красные линии, устанавливаемые, изменяемые, отменяемые в соответствии с пунктом 2 части 2 статьи 43 Градостроительного кодекса Российской Федерации, а также линии отступа от красных линий отсутствуют.
  3. Границы земельных участков, образование которых предусмотрено схемой расположения земельного участка или земельных участков на кадастровом плане территории, срок действия которой не истек, отсутствуют.

4631-ПМТ					
Двухпутные вставки на перегоне Абакан - Подсиний Красноярской железной дороги»					
Изм.	Кол.уч.	Лист	№ док.	Подп.	Дата
Разраб.		Шахворостова		<i>Шахворостова</i>	06.2021
Проверил		Решетняк		<i>Решетняк</i>	06.2021
Отв.исполн.		Кара		<i>Кара</i>	06.2021
Проект межевания территории. Основная часть				Стадия	Лист
Чертеж межевания территории. М 1:1000				П	6
				Листов	14

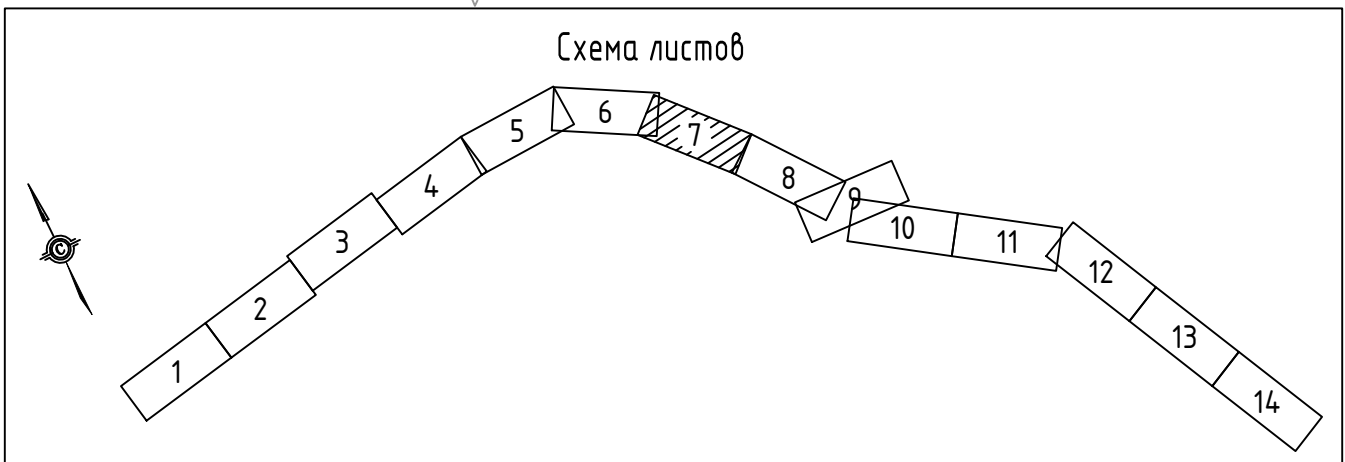




- Условные обозначения:
- граница территории, применительно к которой осуществляется подготовка проекта межевания
  - Границы планируемых элементов планировочной структуры  
планируемая территория для занятия линейным объектом ЖД
  - Границы существующих элементов планировочной структуры
  - квартал
  - улично-дорожная сеть
  - территория, занятая линейным объектом ЖД
  - образуемые участки для размещения линейного объекта, в том числе в отношении которых возможна процедура изъятия для государственных или муниципальных нужд
  - участки в границах существующей полосы отвода ЖД
  - изменяемые земельные участки, в том числе в отношении которых возможна процедура изъятия для государственных или муниципальных нужд
  - номер образуемого земельного участка/части земельного участка

Примечания:

1. Система координат - МСК 166.
2. Красные линии, утвержденные в составе проекта планировки территории, или красные линии, устанавливаемые, изменяемые, отменяемые в соответствии с пунктом 2 части 2 статьи 43 Градостроительного кодекса Российской Федерации, а также линии отступа от красных линий отсутствуют.
3. Границы земельных участков, образование которых предусмотрено схемой расположения земельного участка или земельных участков на кадастровом плане территории, срок действия которой не истек, отсутствуют.



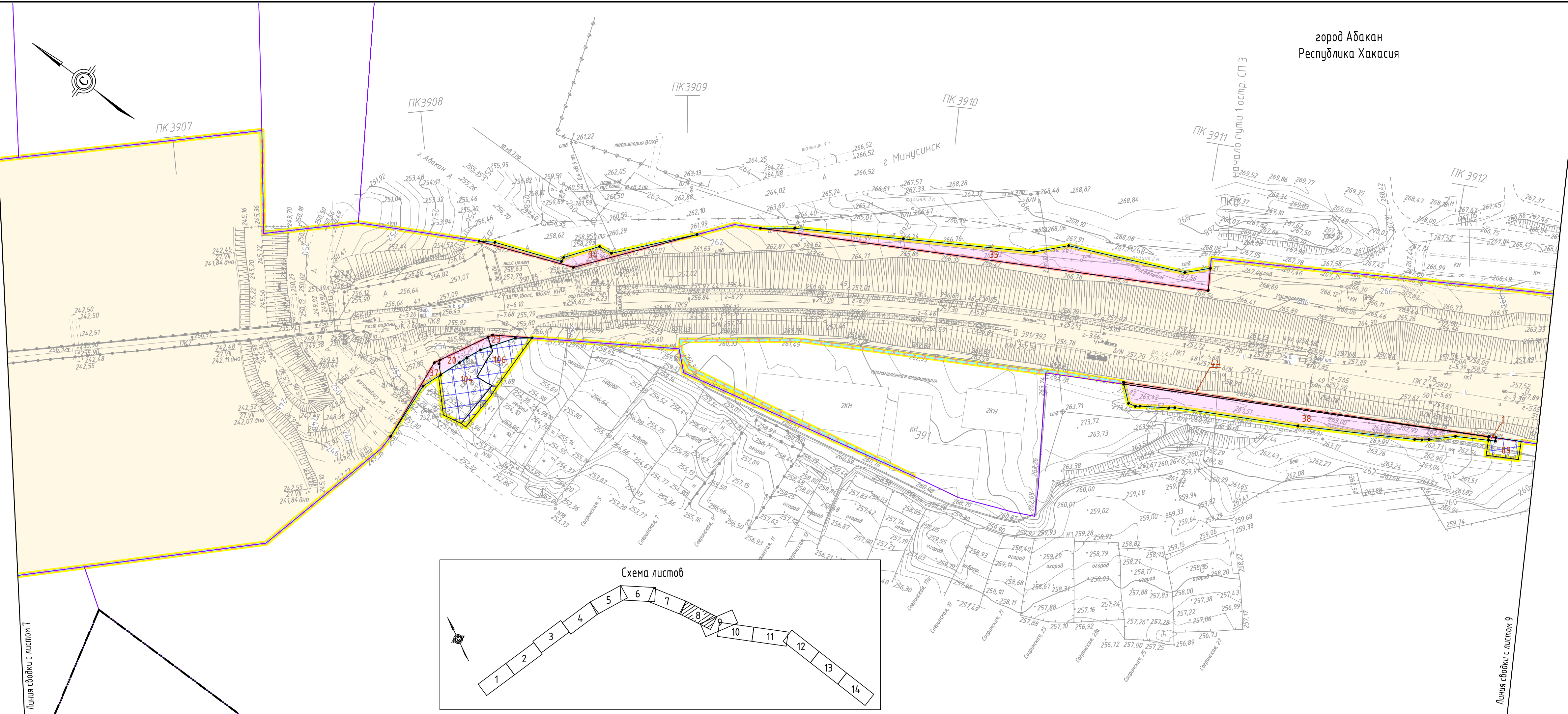
Создано  
Взам. инв. №  
Подр. и дата  
Инд. № подр.

Линия свободки с листом 6  
Линия свободки с листом 8

					4631-ПМТ				
					Двухпутные вставки на перегоне Абакан - Подсиний Красноярской железной дороги»				
Изм.	Кол.уч.	Лист	№ док.	Подп.	Дата	Проект межевания территории. Основная часть	Стадия	Лист	Листов
Разраб.		Шахворостова		<i>Шахворостова</i>	06.2021		П	7	14
Проверил		Решетняк		<i>Решетняк</i>	06.2021				
Отв. исполн.		Кара		<i>Кара</i>	06.2021	Чертеж межевания территории. М 1:1000			



город Абакан  
Республика Хакасия



- Условные обозначения:
- граница территории, применительно к которой осуществляется подготовка проекта межевания
  - Границы планируемых элементов планировочной структуры  
планируемая территория для занятия линейным объектом ЖД
  - Границы существующих элементов планировочной структуры  
квартал
  - улично-дорожная сеть
  - территория, занятая линейным объектом ЖД
  - образуемые участки для размещения линейного объекта, в том числе в отношении которых возможна процедура изъятия для государственных или муниципальных нужд
  - участки в границах существующей полосы отвода ЖД
  - изменяемые земельные участки, в том числе в отношении которых возможна процедура изъятия для государственных или муниципальных нужд
  - 3** номер образуемого земельного участка/части земельного участка

- Примечания:
1. Система координат - МСК 166.
  2. Красные линии, утвержденные в составе проекта планировки территории, или красные линии, устанавливаемые, изменяемые, отменяемые в соответствии с пунктом 2 части 2 статьи 43 Градостроительного кодекса Российской Федерации, а также линии отступа от красных линий отсутствуют.
  3. Границы земельных участков, образование которых предусмотрено схемой расположения земельного участка или земельных участков на кадастровом плане территории, срок действия которой не истек, отсутствуют.

4631-ПМТ					
Двухпутные вставки на перегоне Абакан - Подсиний Красноярской железной дороги»					
Изм.	Кол.уч.	Лист	№ док.	Подп.	Дата
Разработ.	Шахворостова			<i>Шахворостова</i>	06.2021
Проверил	Решетняк			<i>Решетняк</i>	06.2021
Отв.исполн.	Кара			<i>Кара</i>	06.2021
Проект межевания территории. Основная часть				Стадия	Лист
Чертеж межевания территории. М 1:1000				П	8
				Листов	14

Создано  
Взам. инв. №  
Пояс. и дата  
Инд. № подл.

Линия съезди с листом 7

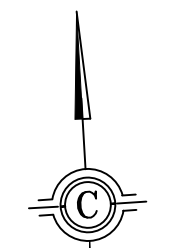
Линия съезди с листом 9











город Абакан  
Республика Хакасия

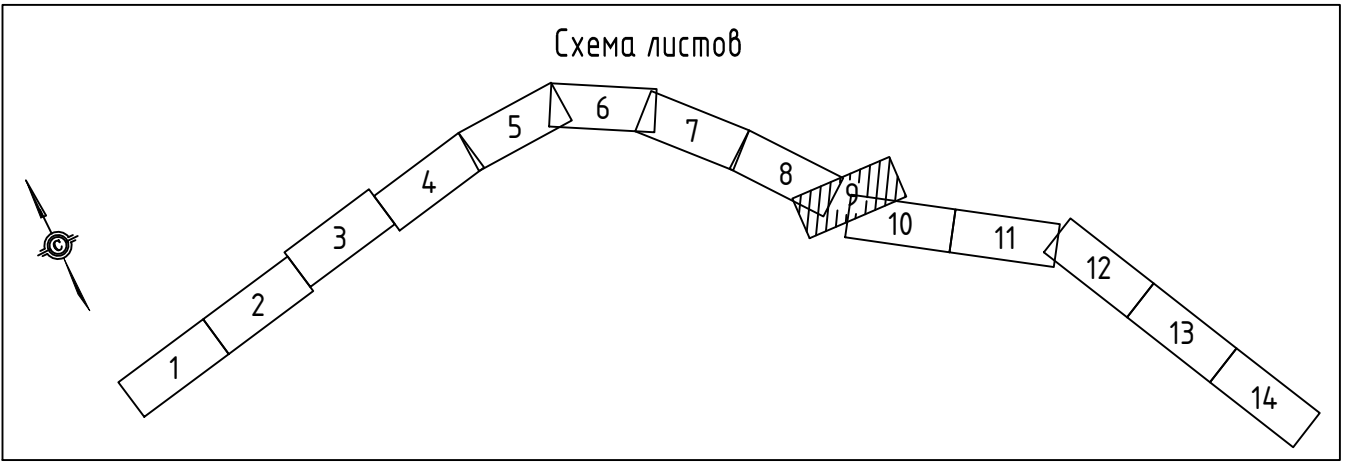
Линия сводки с листом 8

Линия сводки с листом 10



- Условные обозначения:
-  граница территории, применительно к которой осуществляется подготовка проекта межевания
  -  Границы планируемых элементов планировочной структуры  
планируемая территория для занятия линейным объектом ЖД
  -  Границы существующих элементов планировочной структуры  
квартал
  -  улично-дорожная сеть
  -  территория, занятая линейным объектом ЖД
  -  образуемые участки для размещения линейного объекта, в том числе в отношении которых возможна процедура изъятия для государственных или муниципальных нужд
  -  участки в границах существующей полосы отвода ЖД
  -  изменяемые земельные участки, в том числе в отношении которых возможна процедура изъятия для государственных или муниципальных нужд
  - 3** номер образуемого земельного участка/части земельного участка

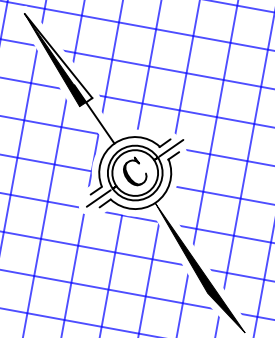
- Примечания:
1. Система координат - МСК 166.
  2. Красные линии, утвержденные в составе проекта планировки территории, или красные линии, устанавливаемые, изменяемые, отменяемые в соответствии с пунктом 2 части 2 статьи 43 Градостроительного кодекса Российской Федерации, а также линии отступа от красных линий отсутствуют.
  3. Границы земельных участков, образование которых предусмотрено схемой расположения земельного участка или земельных участков на кадастровом плане территории, срок действия которой не истек, отсутствуют.












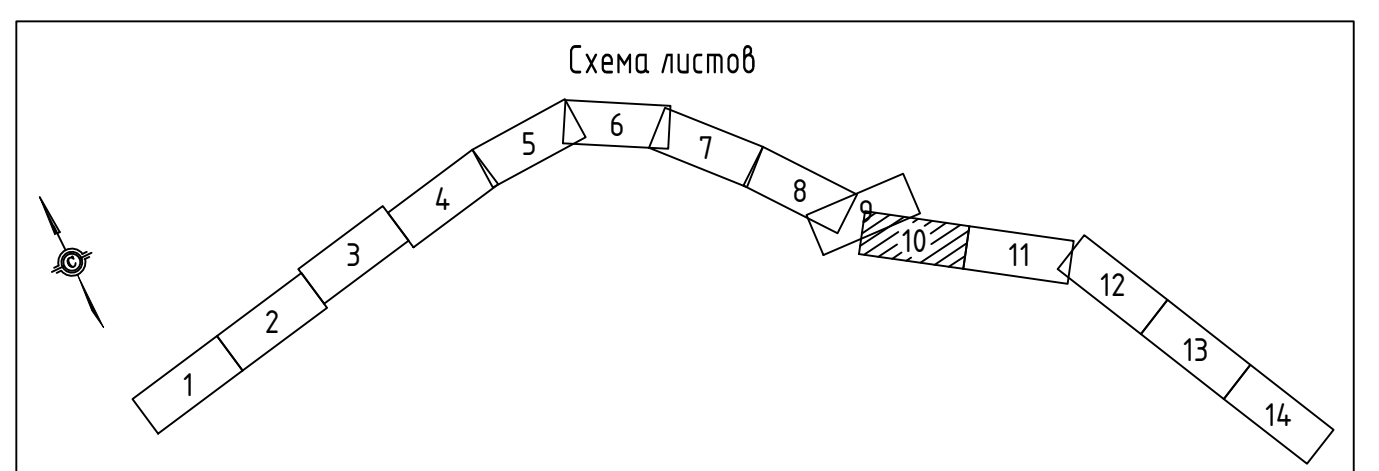
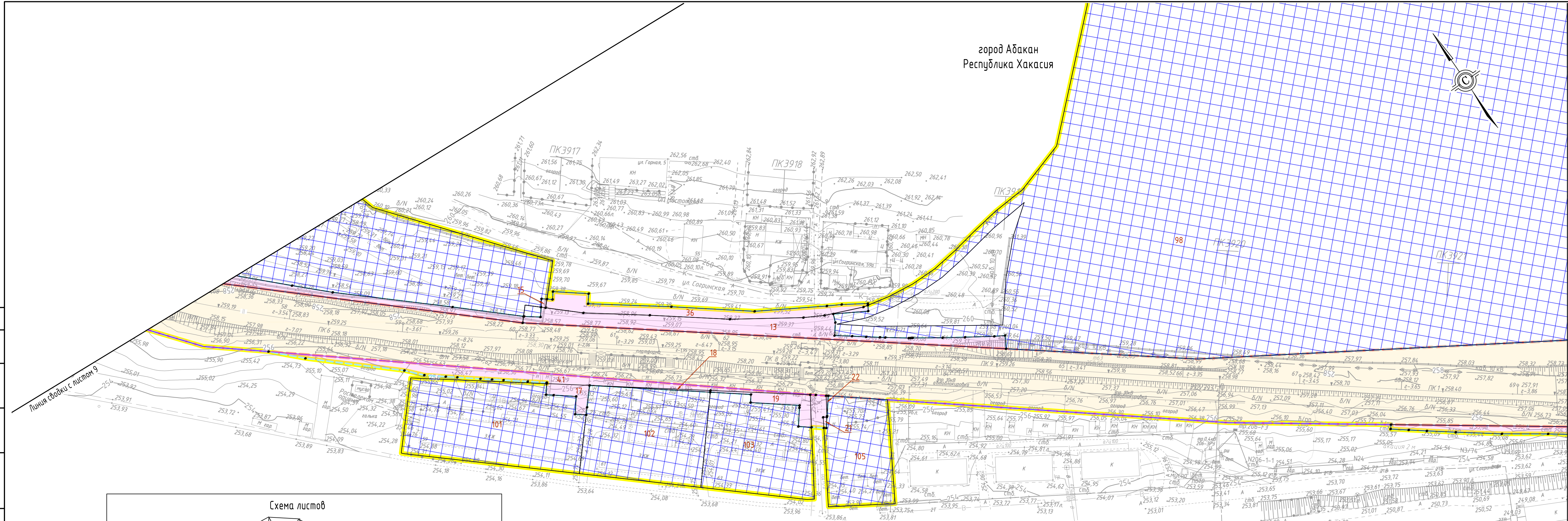
4631-ПМТ					
Двухпутные вставки на перегоне Абакан - Подсиний Красноярской железной дороги					
Изм.	Кол.уч.	Лист	№ док.	Подп.	Дата
Разраб.		Шахворостова		<i>Шахворостова</i>	06.2021
Проверил		Решетняк		<i>Решетняк</i>	06.2021
Отв.исполн.		Кара		<i>Кара</i>	06.2021
Проект межевания территории. Основная часть				Стадия	Лист
Чертеж межевания территории. М 1:1000				П	9
				Листов	14
				ООО «ГЕО-СПЕКТР»	



город Абакан  
Республика Хакасия



- Условные обозначения:
-  граница территории, применительно к которой осуществляется подготовка проекта межевания
  -  Границы планируемых элементов планировочной структуры  
планируемая территория для занятия линейным объектом ЖД
  -  Границы существующих элементов планировочной структуры
  -  квартал
  -  улично-дорожная сеть
  -  территория, занятая линейным объектом ЖД
  -  образуемые участки для размещения линейного объекта, в том числе в отношении которых возможна процедура изъятия для государственных или муниципальных нужд
  -  участки в границах существующей полосы отвода ЖД
  -  изменяемые земельные участки, в том числе в отношении которых возможна процедура изъятия для государственных или муниципальных нужд
  - 3** номер образуемого земельного участка/части земельного участка



Примечания:

- Система координат - МСК 166.
- Красные линии, утвержденные в составе проекта планировки территории, или красные линии, устанавливаемые, изменяемые, отменяемые в соответствии с пунктом 2 части 2 статьи 43 Градостроительного кодекса Российской Федерации, а также линии отступа от красных линий отсутствуют.
- Границы земельных участков, образование которых предусмотрено схемой расположения земельного участка или земельных участков на кадастровом плане территории, срок действия которой не истек, отсутствуют.

4631-ПМТ				
Двухпутные вставки на перегоне Абакан - Подсиний Красноярской железной дороги»				
Изм.	Кол.уч.	Лист	№ док.	Дата
Разработ.	Шахворостова			06.2021
Проверил	Решетняк			06.2021
Отв.исполн.	Кара			06.2021
Проект межевания территории. Основная часть				
Стадия				
Лист				
Листов				
П 10 14				
Чертеж межевания территории. М 1:1000				
ООО «ГЕО-СПЕКТР»				

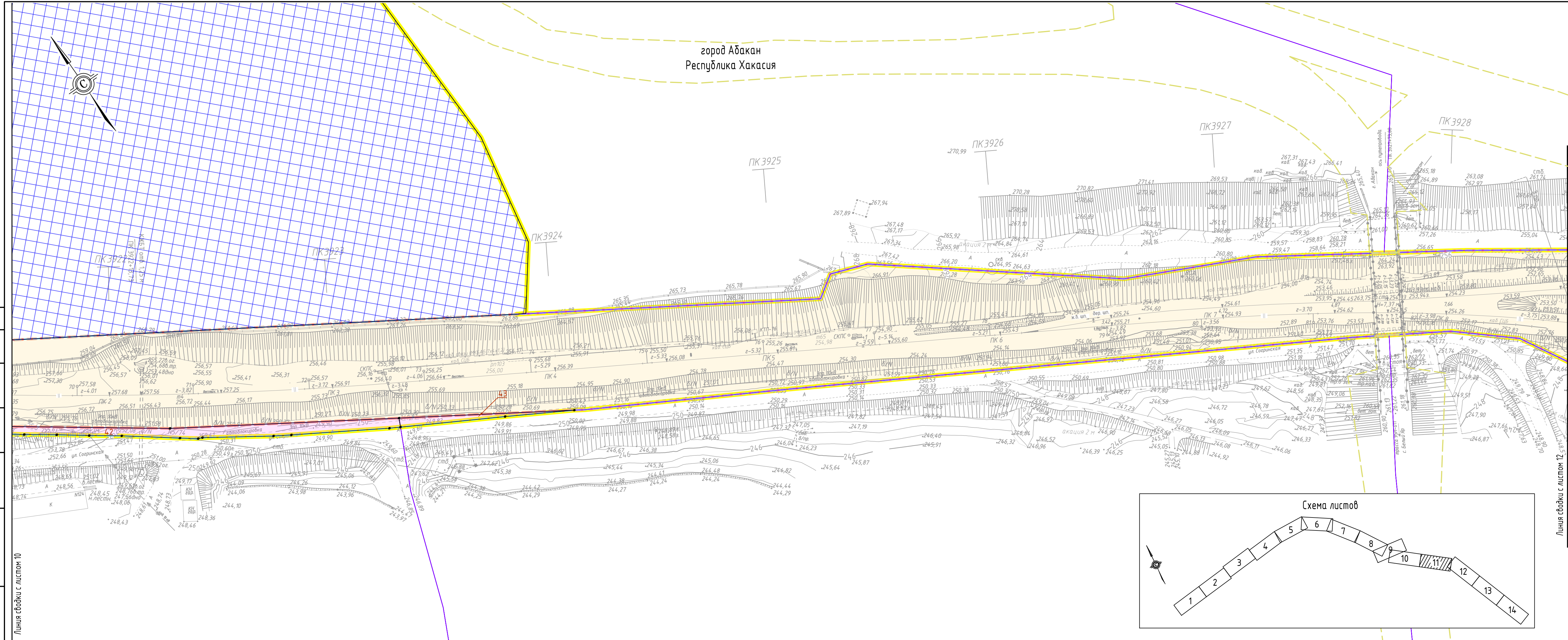
Создано  
Изд. № погр.  
Изд. № погр.  
Изд. № погр.

Линия свободки с листом 11

392

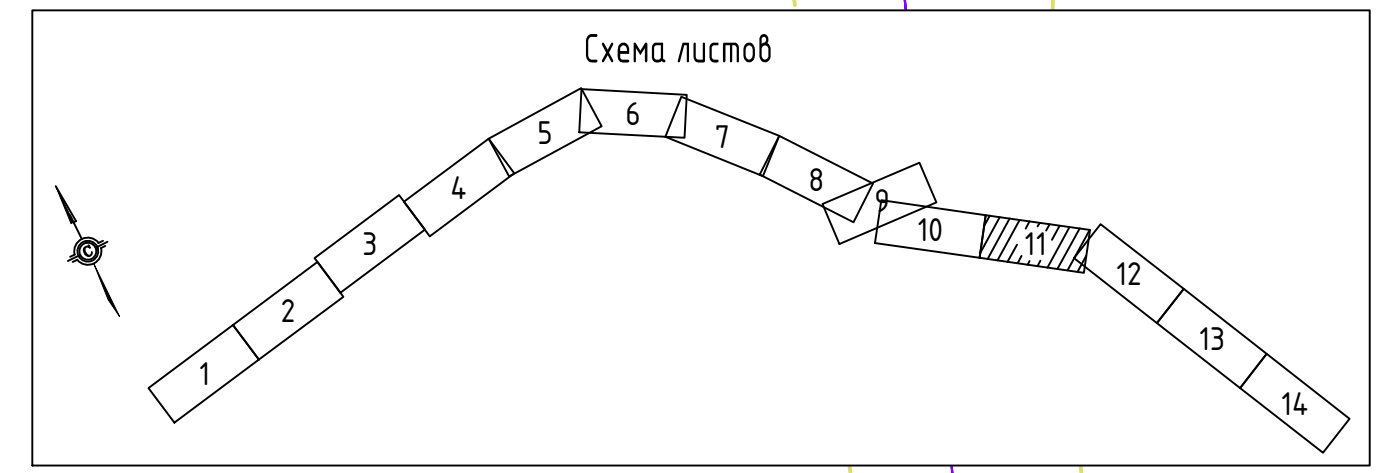


город Абакан  
Республика Хакасия



- Условные обозначения:
- граница территории, применительно к которой осуществляется подготовка проекта межевания
  - Границы планируемых элементов планировочной структуры  
планируемая территория для занятия линейным объектом ЖД
  - Границы существующих элементов планировочной структуры  
квартал
  - улично-дорожная сеть
  - территория, занятая линейным объектом ЖД
  - образуемые участки для размещения линейного объекта, в том числе в отношении которых возможна процедура изъятия для государственных или муниципальных нужд
  - участки в границах существующей полосы отвода ЖД
  - изменяемые земельные участки, в том числе в отношении которых возможна процедура изъятия для государственных или муниципальных нужд
  - 3** номер образуемого земельного участка/части земельного участка

Примечания:  
 1. Система координат - МСК 166.  
 2. Красные линии, утвержденные в составе проекта планировки территории, или красные линии, устанавливаемые, изменяемые, отменяемые в соответствии с пунктом 2 части 2 статьи 43 Градостроительного кодекса Российской Федерации, а также линии отступа от красных линий отсутствуют.  
 3. Границы земельных участков, образование которых предусмотрено схемой расположения земельного участка или земельных участков на кадастровом плане территории, срок действия которой не истек, отсутствуют.



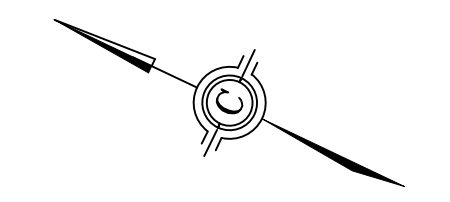
4631-ПМТ				
Двухпутные вставки на перегоне Абакан - Подсиний Красноярской железной дороги»				
Изм.	Кол.уч.	Лист	№ док.	Дата
Разраб.	Шахворостова			06.2021
Проверил	Решетняк			06.2021
Отв.исполн.	Кара			06.2021
Проект межевания территории. Основная часть			Стадия	Лист
Чертеж межевания территории. М 1:1000			П	11 / 14

Создано  
 Взам. инв. №  
 Погр. и дата  
 Инв. № подл.

Линия вставки с листом 10

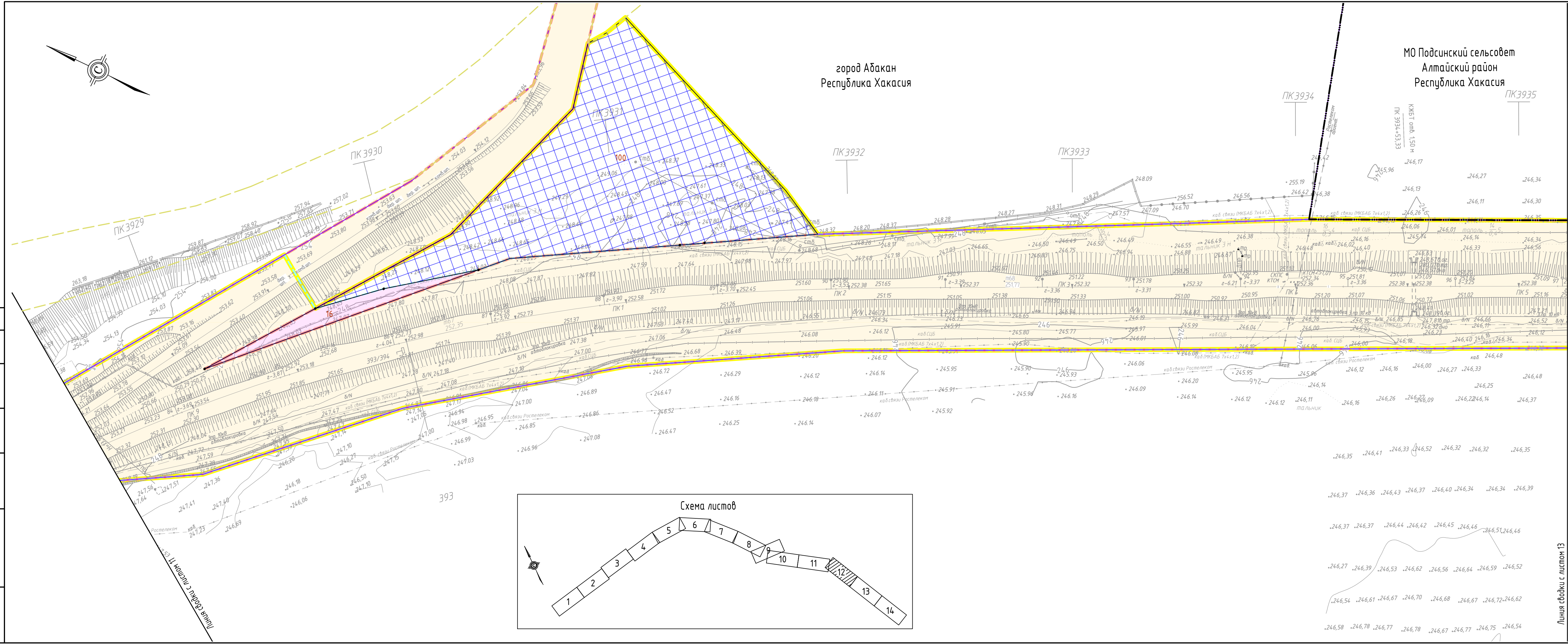
Линия вставки с листом 12





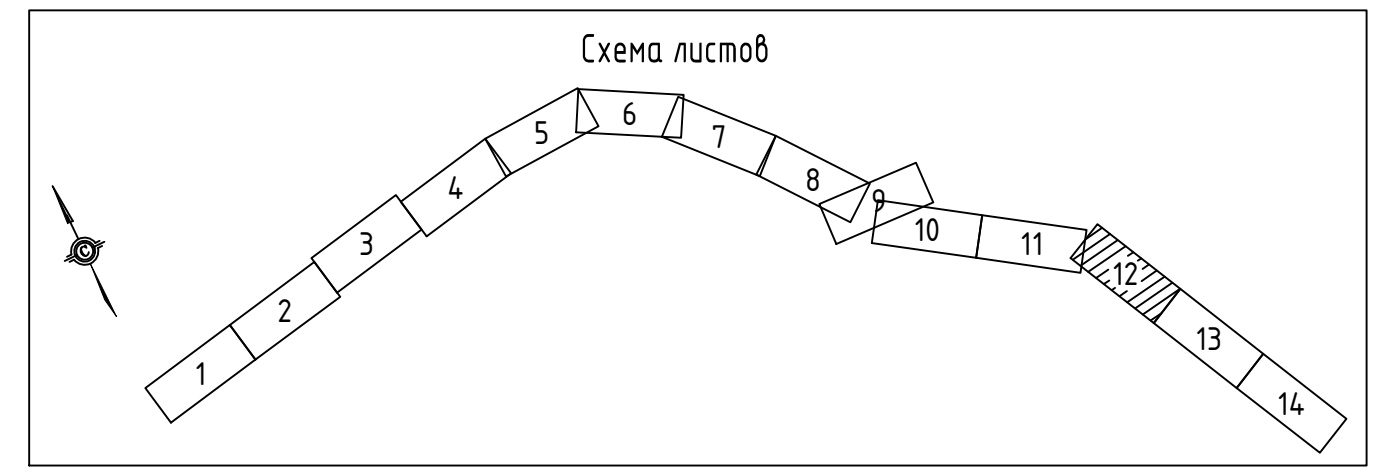
город Абакан  
Республика Хакасия

МО Подсинский сельсовет  
Алтайский район  
Республика Хакасия



- Условные обозначения:
- граница территории, применительно к которой осуществляется подготовка проекта межевания
  - Границы планируемых элементов планировочной структуры
  - планируемая территория для занятия линейным объектом ЖД
  - Границы существующих элементов планировочной структуры
  - квартал
  - улично-дорожная сеть
  - территория, занятая линейным объектом ЖД
  - образуемые участки для размещения линейного объекта, в том числе в отношении которых возможна процедура изъятия для государственных или муниципальных нужд
  - участки в границах существующей полосы отвода ЖД
  - изменяемые земельные участки, в том числе в отношении которых возможна процедура изъятия для государственных или муниципальных нужд
  - номер образуемого земельного участка/части земельного участка

Примечания:  
 1. Система координат - МСК 166.  
 2. Красные линии, утвержденные в составе проекта планировки территории, или красные линии, устанавливаемые, изменяемые, отменяемые в соответствии с пунктом 2 части 2 статьи 43 Градостроительного кодекса Российской Федерации, а также линии отступа от красных линий отсутствуют.  
 3. Границы земельных участков, образование которых предусмотрено схемой расположения земельного участка или земельных участков на кадастровом плане территории, срок действия которой не истек, отсутствуют.



Линия съёмки с листом 13

4631-ПМТ					
Двухпутные вставки на перегоне Абакан - Подсиний Красноярской железной дороги»					
Изм.	Кол.уч.	Лист	№ док.	Подп.	Дата
Разраб.	Шахворостова			<i>Шахворостова</i>	06.2021
Проверил	Решетняк			<i>Решетняк</i>	06.2021
Отв.исполн.	Кара			<i>Кара</i>	06.2021
Проект межевания территории. Основная часть				Стадия	Лист
				П	12
Чертеж межевания территории. М 1:1000				Листов	
				14	

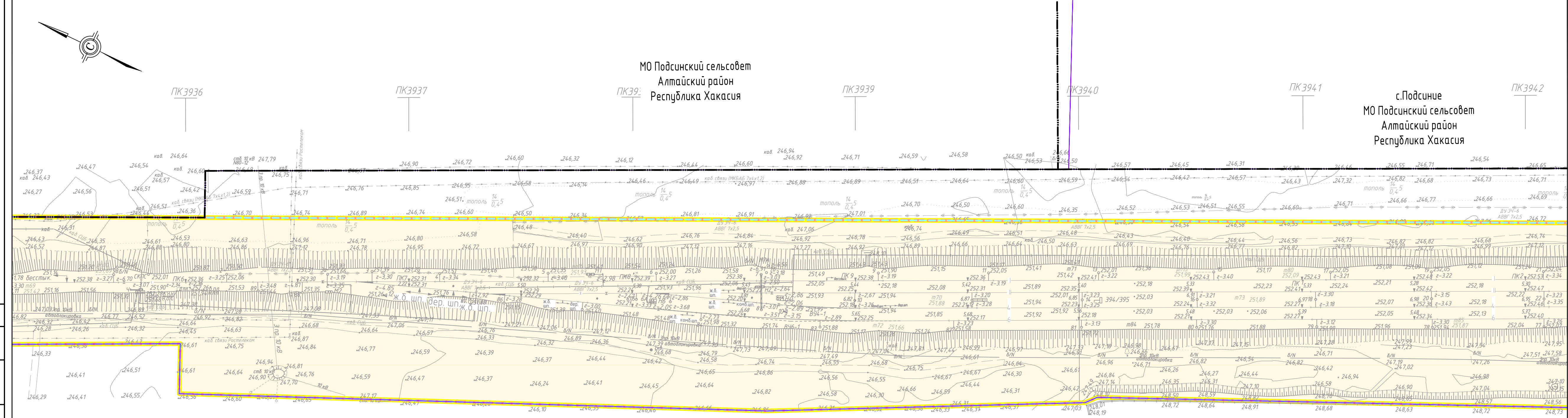


Создано  
 Взам. инв. №  
 Погр. и gamma  
 Инв. № подл.



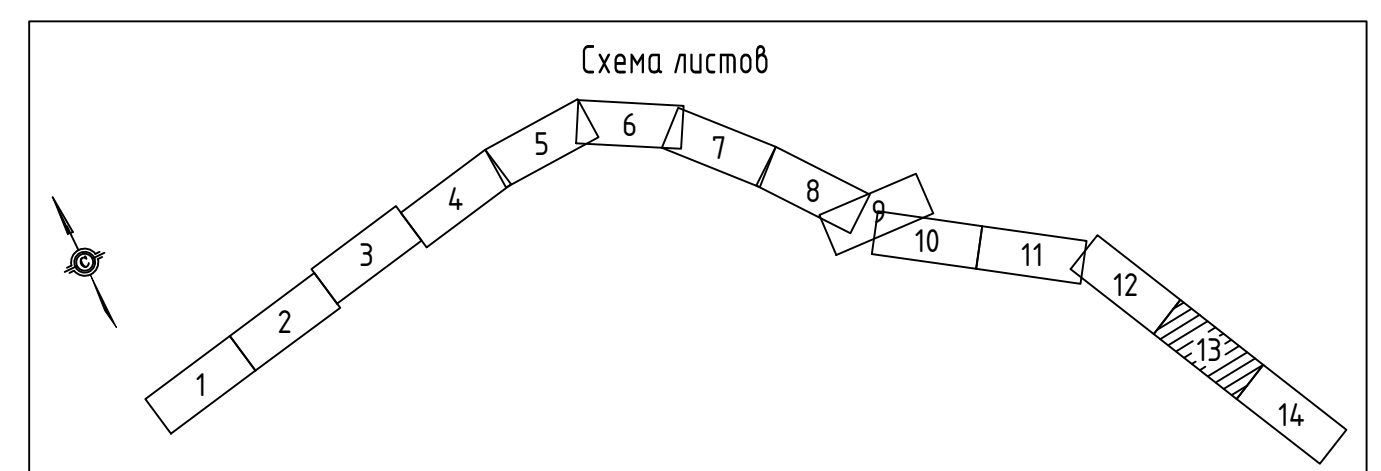
МО Подсинский сельсовет  
Алтайский район  
Республика Хакасия

с.Подсиние  
МО Подсинский сельсовет  
Алтайский район  
Республика Хакасия



- Условные обозначения:
- граница территории, применительно к которой осуществляется подготовка проекта межевания
  - Границы планируемых элементов планировочной структуры
  - планируемая территория для занятия линейным объектом ЖД
  - Границы существующих элементов планировочной структуры
  - квартал
  - улично-дорожная сеть
  - территория, занятая линейным объектом ЖД
  - образуемые участки для размещения линейного объекта, в том числе в отношении которых возможна процедура изъятия для государственных или муниципальных нужд
  - участки в границах существующей полосы отвода ЖД
  - изменяемые земельные участки, в том числе в отношении которых возможна процедура изъятия для государственных или муниципальных нужд
  - номер образуемого земельного участка/части земельного участка

Примечания:  
 1. Система координат - МСК 166.  
 2. Красные линии, утвержденные в составе проекта планировки территории, или красные линии, устанавливаемые, изменяемые, отменяемые в соответствии с пунктом 2 части 2 статьи 43 Градостроительного кодекса Российской Федерации, а также линии отступа от красных линий отсутствуют.  
 3. Границы земельных участков, образование которых предусмотрено схемой расположения земельного участка или земельных участков на кадастровом плане территории, срок действия которой не истек, отсутствуют.



394

Создано:  
 Вып. инв. №:  
 Погр. и дата:  
 Инв. № погр.:

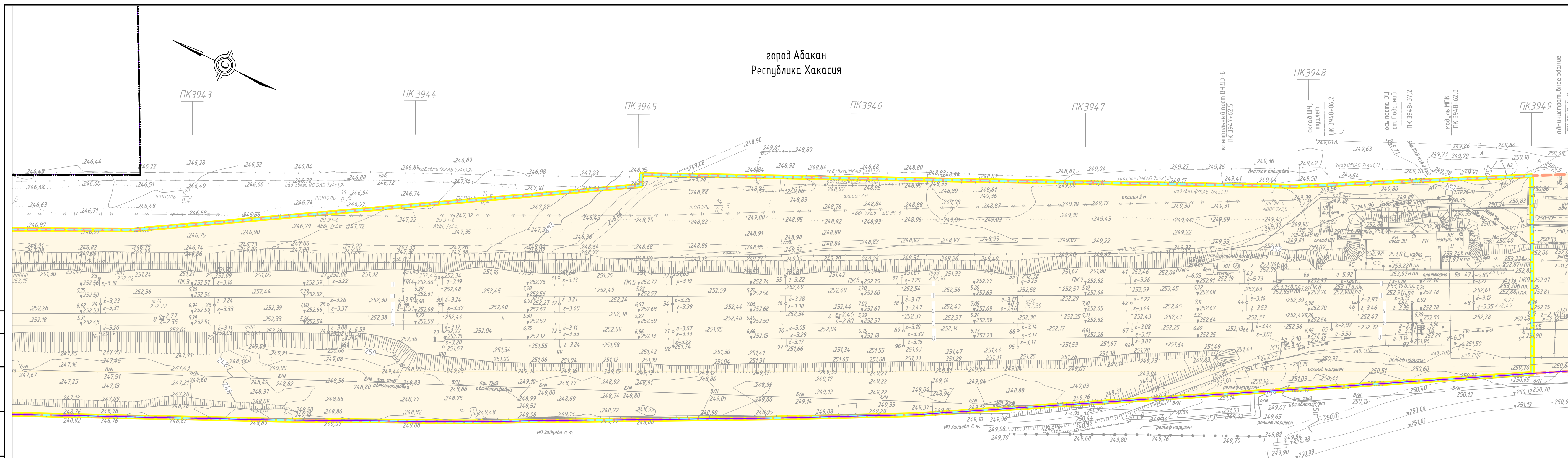
Линия съёмки с листом 12

Линия съёмки с листом 14

4631-ПМТ				
Двухпутные вставки на перегоне Абакан - Подсиний Красноярской железной дороги»				
Изм.	Кол.уч.	Лист	№ док.	Дата
Разработ.	Шахворостова			06.2021
Проверил	Решетняк			06.2021
Отв.исполн.	Кара			06.2021
Проект межевания территории. Основная часть			Стадия	Лист
			П	13
Чертеж межевания территории. М 1:1000				

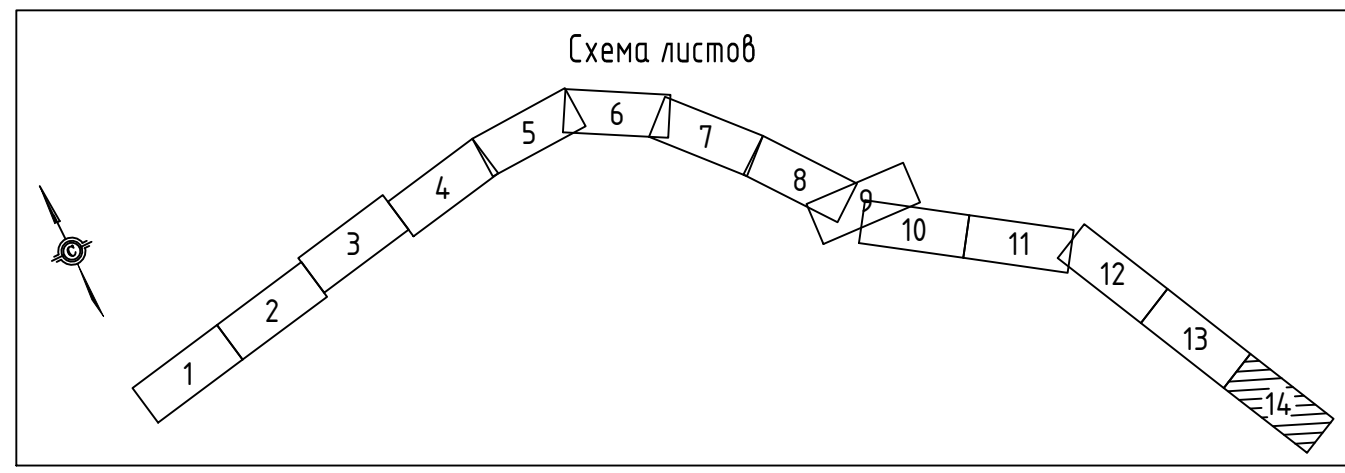


город Абакан  
Республика Хакасия



- Условные обозначения:
- граница территории, применительно к которой осуществляется подготовка проекта межевания
  - Границы планируемых элементов планировочной структуры
  - планируемая территория для занятия линейным объектом ЖД
  - Границы существующих элементов планировочной структуры
  - квартал
  - улично-дорожная сеть
  - территория, занятая линейным объектом ЖД
  - образуемые участки для размещения линейного объекта, в том числе в отношении которых возможна процедура изъятия для государственных или муниципальных нужд
  - участки в границах существующей полосы отвода ЖД
  - изменяемые земельные участки, в том числе в отношении которых возможна процедура изъятия для государственных или муниципальных нужд
  - 3 номер образуемого земельного участка/части земельного участка

- Примечания:
1. Система координат - МСК 166.
  2. Красные линии, утвержденные в составе проекта планировки территории, или красные линии, устанавливаемые, изменяемые, отменяемые в соответствии с пунктом 2 части 2 статьи 43 Градостроительного кодекса Российской Федерации, а также линии отступа от красных линий отсутствуют.
  3. Границы земельных участков, образование которых предусмотрено схемой расположения земельного участка или земельных участков на кадастровом плане территории, срок действия которой не истек, отсутствуют.



4631-ПМТ				
Двухпутные вставки на перегоне Абакан - Подсиний Красноярской железной дороги»				
Изм.	Кол.уч.	Лист	№ док.	Дата
Разраб.	Шахворостова			06.2021
Проверил	Решетняк			06.2021
Отв.исполн.	Кара			06.2021
Проект межевания территории. Основная часть			Стадия	Лист
Чертеж межевания территории. М 1:1000			П	14
			ООО «ГЕО-СПЕКТР»	

Создано  
Взам. инв. №  
Подр. и дата  
Инд. № погр.

Линия свободки с листом 13

